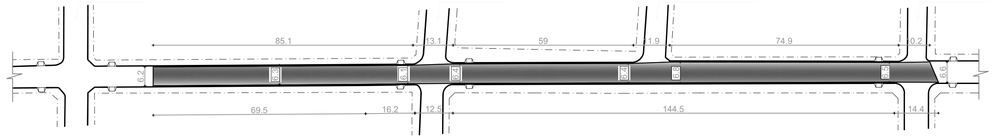

CONVENÇÕES:
- AL. PRED. EXIST.
- SARJETA
- MEIO-FIO

RESUMO QUANTITATIVO

		ÁREA	METROS	UNIDADE
ASFALTO	TRECHO 1	1.638,71M²	-	
	TRECHO 2	898,77M²		
SARGETA	TRECHO 1		449,10 m	
	TRECHO 2		221,30 m	
RAMPA P.N.E	TRECHO 1			6 UND
	TRECHO 2			6 UND

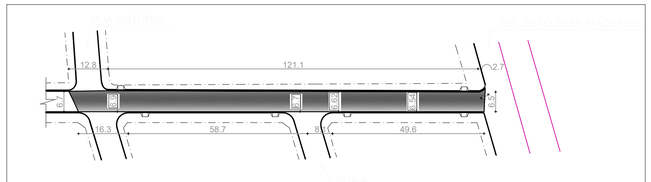

CONVENÇÕES:
- AL. PRED. EXIST.
- SARJETA
- MEIO-FIO

RESUMO QUANTITATIVO

		ÁREA	METROS	UNIDADE
ASFALTO	TRECHO 1	1.638,71M²	-	
	TRECHO 2	898,77M²		
SARGETA	TRECHO 1		449,10 m	
	TRECHO 2		221,30 m	
RAMPA P.N.E	TRECHO 1			6 UND
	TRECHO 2			6 UND

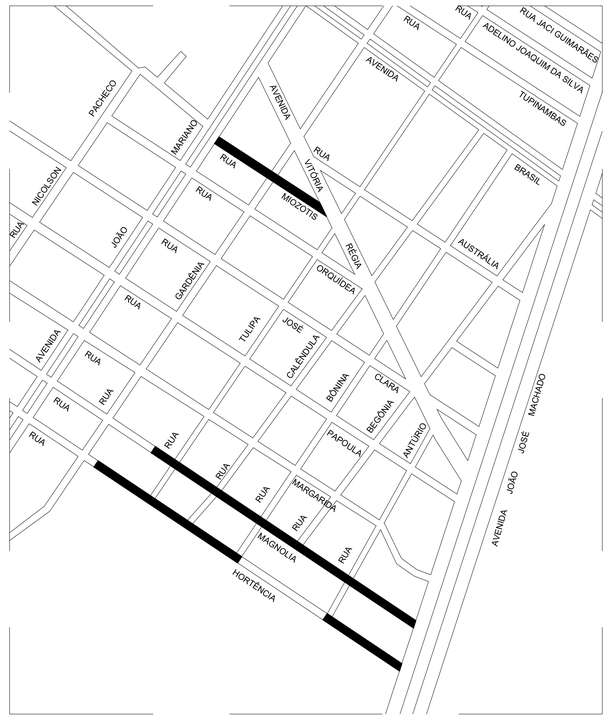

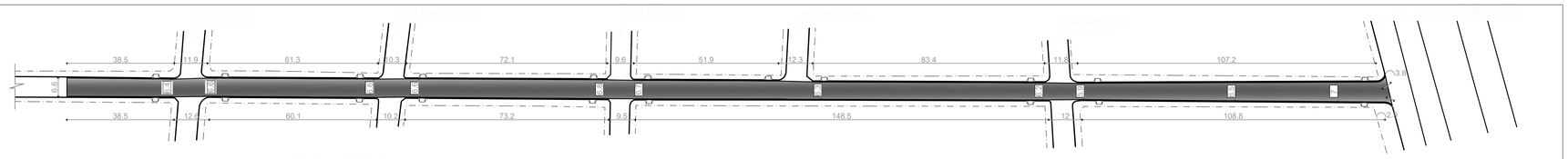

CONVENÇÕES:
- AL. PRED. EXIST.
- SARJETA
- MEIO-FIO

RESUMO QUANTITATIVO

	ÁREA	METROS	UNIDADE
ASFALTO	3.095,50 m²	-	
SARJETA	-	851,20 m	
RAMPA P.N.E			20 UND

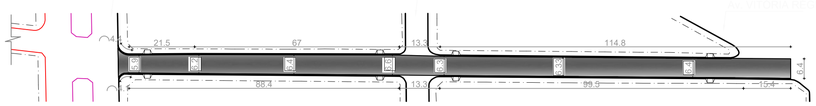

CONVENÇÕES:
- AL. PRED. EXIST.
- SARJETA
- MEIO-FIO

RESUMO QUANTITATIVO

	ÁREA	METROS	UNIDADE
ASFALTO	1.394,57m²	-	
SARJETA	-	395,60 m	
RAMPA P.N.E			08 UND

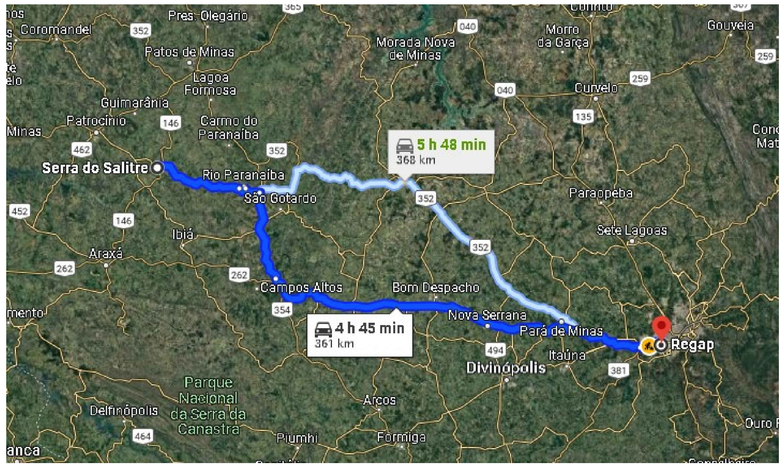

DISTANCIA REGAP ATÉ SERRA DO SALITRE = 361KM:

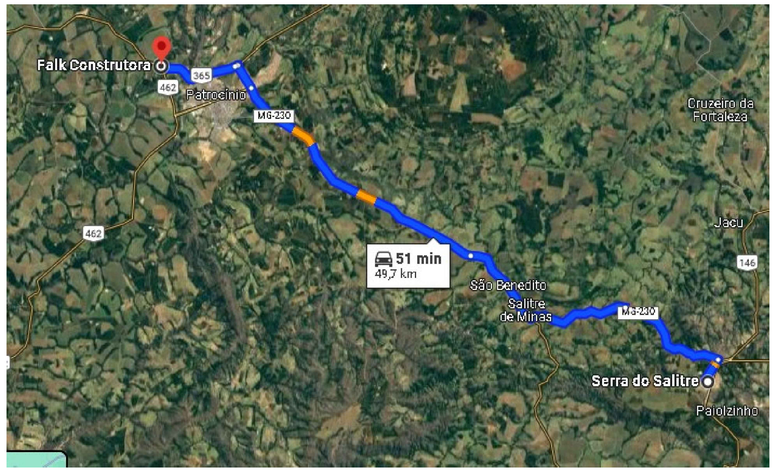

DISTANCIA USINA DE ASFALTO ATÉ SERRA DO SALITRE = 49,7KM:

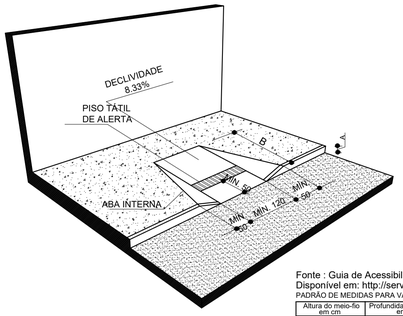

Fonte : Guia de Acessibilidade do crea 2010, pág. 45
Disponível em: http://servicos.crea-mg.org.br/imgs/cart

PADRÃO DE MEDIDAS PARA VARIAÇÕES

Altura do meio-fio em cm	Profundidade da rampa em cm
A	B
15	180
16	192
17	204
18	216
19	228
20	240

DETALHE RAMPA ACESSIBILIDADE - CALÇADA
SEM ESCALA

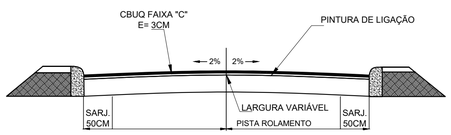

SEÇÃO TRANSVERSAL TIPO
SEM ESCALA

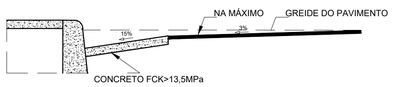

DETALHE MEIO-FIO E SARJETA
SEM ESCALA

MUNICIPIO DE SERRA DO SALITRE
PRAÇA DR. JOSÉ WANDERLEY, N° 171 - CENTRO
SERRA DO SALITRE/MG - CEP 38.760-000
CNPJ: 18.468.058/0001-20

Projeto Arquitetônico
MARCO ANTONIO PACHECO CARDOSO:11049329627 — Assinado de forma digital por MARCO ANTONIO PACHECO CARDOSO:11049329627 Dados: 2024.06.13 16:48:18 -03'00'
NOME: MARCO ANTONIO PACHECO CARDOSO — CREA: 173.995/D–MG
END: RUA PAPOULA, N° 516b – FLORES — TEL: (031) 9–9273–5927

Execução
MARCO ANTONIO PACHECO CARDOSO:11049329627 — Assinado de forma digital por MARCO ANTONIO PACHECO CARDOSO:11049329627 Dados: 2024.06.13 16:48:44 -03'00'
NOME: MARCO ANTONIO PACHECO CARDOSO — CREA: 173.995/D–MG
END: RUA PAPOULA, N° 516b – FLORES — TEL: (031) 9–9273–5927

Proprietário
PAULO GIOVANI SILVEIRA DE MELO:85343412653 — Assinado de forma digital por PAULO GIOVANI SILVEIRA DE MELO:85343412653 Dados: 2024.06.13 16:48:31 -03'00'
NOME: MUNICIPIO DE SERRA DO SALITRE — CNPJ: 18.468.058/0001–20
END: PRAÇA DR. JOSÉ WANDERLEY, 171, CENTRO – SERRA DO SALITRE/MG

Desenho: MARCO ANTONIO
Escala: INDICADA
Data: 29/05/2023
Folha: 01/01

PARA USO DA PREFEITURA

CATEGORIA	( ) RESIDENCIAL ( ) MISTO	( ) NÃO RESIDENCIAL	
USO: RESIDENCIAL	CODIGO:		
ZONEAMENTO:			
ATIVIDADE/USO:			
COMPATIBILIDADE COM RESIDENCIA:	( ) SIM ( ) NÃO	( ) TOLERAVEL	
INCOMODIDADE:	( ) SIM ( ) NÃO	( ) TOLERAVEL	
AFASTAMENTOS:	FRONTAL 0,00M	LATERAL 0,00M	FUNDO 0,00M
ALTURA DA EDIFICAÇÃO: 6,12M			
N.° DE VAGAS GARAGEM/ESTACIONAMENTO:			

DECLARAÇÕES:
O(S) PROPRIETÁRIO(S) E O(S) RT(S) DECLARAM ESTAR CIENTE QUE:
- A APROVAÇÃO DESTE PROJETO NÃO SIGNIFICA O RECONHECIMENTO DA PREFEITURA DO DIREITO DE PROPRIEDADE DO TERRENO.
- O HABITE-SE SÓ SERÁ FORNECIDO PARA:
  1° PROJETOS EXECUTADOS SEM MODIFICAÇÕES.
  2° REDE DE ÁGUAS PLUVIAIS NÃO LIGADA À REDE DE ESGOTO E VICE–VERSA
- → DEVERÁ SER MANTIDA PARA FISCALIZAÇÃO NA OBRA UMA VIA DESTE DOCUMENTO E O RESPECTIVO ALVARÁ DE LICENÇA.

PREFEITURA

CREA/CAU

Título: PROJETO ARQUITETÔNICO
Assunto: PROJETO ARQUITETÔNICO
Endereço: RUAS HORTÊNCIA E MAGNOLIA

NUMERO DE UNIDADES	NUMERO DE PAVIMENTOS	ESQUINA	AREA DO LOTE	TAXA DE OCUPAÇÃO (%)	TAXA DE PERMEABILIDADE (%)	INDICE DE ARBORIZAÇÃO (%)
1 UND	1 UND	( )SIM (X)NÃO	0,00 M²	0,00%	0,00%	0,00%
INSCRIÇÃO CADASTRAL			AREA DA PROJEÇÃO	COEFICIENTE DE APROVEITAMENTO	AREA PERMEAVEL	AREA ARBORIZADA
SETOR 00	QUADRA 00	LOTE 00	0,00M²	0,00	0,00M²	0,00M²
(AREAS m2)	CONSTRUIDA	A INCLUIR	A DEMOLIR	A CONSTRUIR	A DESMEMBRAR	TOTAL
PRINCIPAL	0,00	0,00	0,00	0,00M²	0,00	0,00M²
DEPENDENCIA	0,00	0,00	0,00	0,00	0,00	0,00

2° ANÁLISE
1° ANÁLISE
PRÉVIA